

- Zeichenerklärung:**
- Bahnlinie mit S-Bahn
 - Autobahn
 - Staats- u. Kreisstraßen
 - Sonstige Straßen und Wege
 - Buslinie mit Haltestelle (siehe Rückseite)
 - Tourist Info, Tankstelle, Defibrillator
 - Parkplatz
 - Kirche, Kapellen, kirchliches Gebäude
 - Öffentliches Gebäude, Gewerbebebauung
 - Schule, Kindertagesstätte/Kinderhort
 - Apotheke, Denkmal, Postagentur
 - Hotel, Pension, Gasthaus mit Übernachtung
 - Gasthaus, Cafe, Biergarten
 - Einkaufsmöglichkeit
 - Badestelle, Schiffsanlegestelle, Golfplatz
 - Friedhof, Sportplatz, Kinderspielplatz
 - Landschaftsschutzgebiet, Naturdenkmal
 - Gemeindegrenze

- Gaststätten, Kioske:**
- 1 Alter WirtD3
 - 2 Seehaus Raabe.....D6
 - 3 Augustiner am Wörthsee.....D6
 - 4 PizzaserviceD6
 - 5 II KioskoC7
 - 6 Kirchenwirt.....D7
 - 7 Gasthof DietrichE9

Maßstab 1:12 500
 0 500 m
 1cm auf der Karte = 125m in der Natur

Gemeinde Wörthsee



- Straßenverzeichnis:**
- | | |
|----------------------------------|---------------------------------|
| AlhornstraßeD8-E7 | KuckuckstraßeD5-F7 |
| AlpenblickB5 | LerchenstraßeD4 |
| Alte HauptstraßeA5-B4 | LindenwegD5 |
| Am AngerC3 | MaistraßeD5 |
| Am BacherlD7 | Mauerner StraßeD2 |
| Am BichlbergB5 | Mellinger StraßeE8 |
| Am HochangerD3 | MeisenwegC8 |
| Am OberfeldB4-5 | MoosbichlwegD7 |
| Am PfeifenbergB4-5 | MuldenstraßeE6-7 |
| Am SchererbergB5 | Münchner StraßeD2-E3 |
| Am SteinbergD-F7 | NeusiedlungsstraßeB5 |
| Am TeilsrainD5 | Obere DorfstraßeB5 |
| Am WeiherD2-3 | Obere SeeleiteBC8 |
| AmselwegCD8 | OsterholzwegA5-6 |
| Auinger StraßeD8 | PanoramawegD5 |
| Bacherner StraßeA5-6 | RehsteigD5-6 |
| BahnhofstraßeD8-E7 | RosengasseC5 |
| BirkenwegCD7 | Schlagenhofener StraßeBC9 |
| BlumenwegC5 | Schlufelder StraßeD5 |
| BrückenwegD7-8 | SchulstraßeD5-F4 |
| BuchenwegD6 | SchulzenwegD5 |
| BuchtellD6 | SeeblickC5 |
| BullachstraßeB5 | SeeleiteB9-C8 |
| BurgselbergD7 | SeepromenadeB8-D6 |
| DahlwegD7 | SeestraßeD6-7 |
| DettmarwegC7-8 | SeufertwegC5 |
| DorfstraßeC8-D7 | SeewieseC5 |
| DrosselgasseC8 | SeglerwegD7 |
| EichenwegD3 | SonnenwinkelE7 |
| EnzanwegE7 | St.-Florian-WegE3 |
| ErlenwegD5-6 | SteigeE7 |
| Etterschlagener StraßeD3-7 | Sylvester-Hörndl-StraßeD4 |
| FasanenwegD3 | TaubenwegCD8 |
| FichtenstraßeE6-7 | TulpenwegDE7 |
| FinkenwegD3 | Vordere SeestraßeB6-C5 |
| FliederstraßeD7 | WalchbrunnD4 |
| GünterstraßeD3-4 | WaldringDE6 |
| GünterstraßeD8 | Weßlinger StraßeD-F7 |
| HauptstraßeD7-E9 | WörthseestraßeB5-C6 |
| HerbergstraßeD5 | |
| Hinterer SeestraßeA5-7 | |
| HochstaudenwegC8 | |
| Im GrundD2 | |
| Inninger StraßeC3-D2 | |
| JägerstraßeF7 | |
| Joachim-Königbauer-Weg D3-4 | |
| KarpenwegD4 | |
| KarphofwegD2-3 | |
| KiebitzstraßeD8 | |
| KirchwegB5 | |

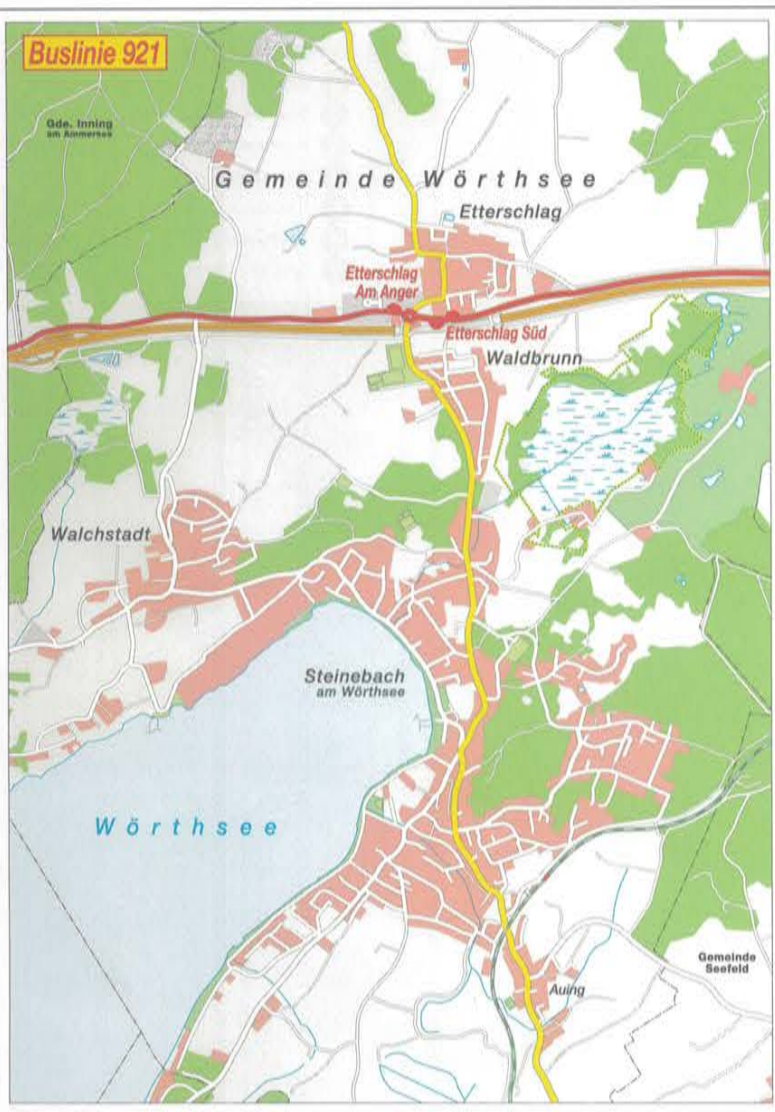

© Entwurf und Kartografie:
 Landkarten-Verlag Josef Kronast,
 Inhaber Harald Köbele
 Rudolfstraße 17, 87463 Dietmannsried
 Tel.: 0 83 74 / 56 69, Fax: 0 83 74 / 58 91 37
 hmkoebele@t-online.de
 www.landkarten-kronast.de

Allgemeines zur Gemeinde Wörthsee:

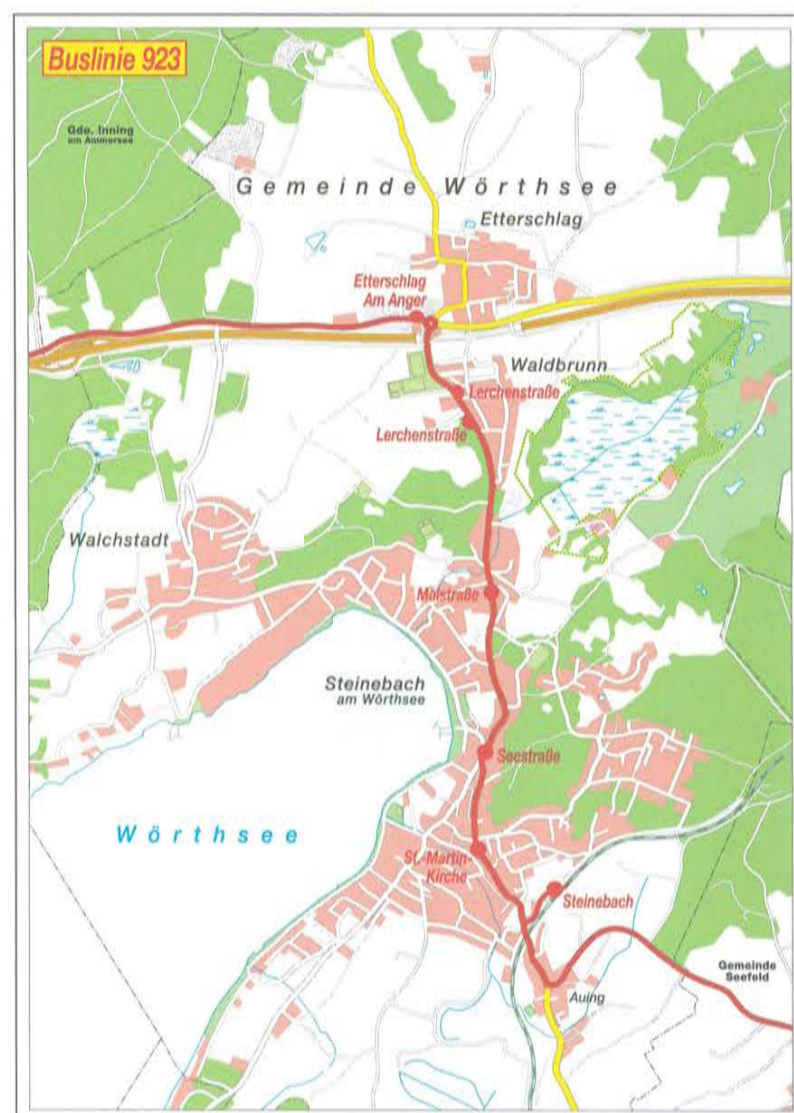
Die heutige Gemeinde Wörthsee entstand am 1. Januar 1972 im Zuge der Gemeindegebietsreform durch die Zusammenlegung der Dörfer Steinebach, Walchstadt, Auing und Etterschlag.

Zu den Sehenswürdigkeiten der Gemeinde zählen:

- die barocke katholische Filiationkirche **St. Nikolaus** in Etterschlag
- die ebenfalls im Stil des Barock errichtete Kirche **St. Martin** in Steinebach
- die katholische Kirche **St. Martin** in Walchstadt
- der **Wörthsee** mit seinen Uferpromenaden mit Gastronomie und den Badestränden
- zahlreiche denkmalgeschützte Bauernhöfe und Villen der Gründerzeit



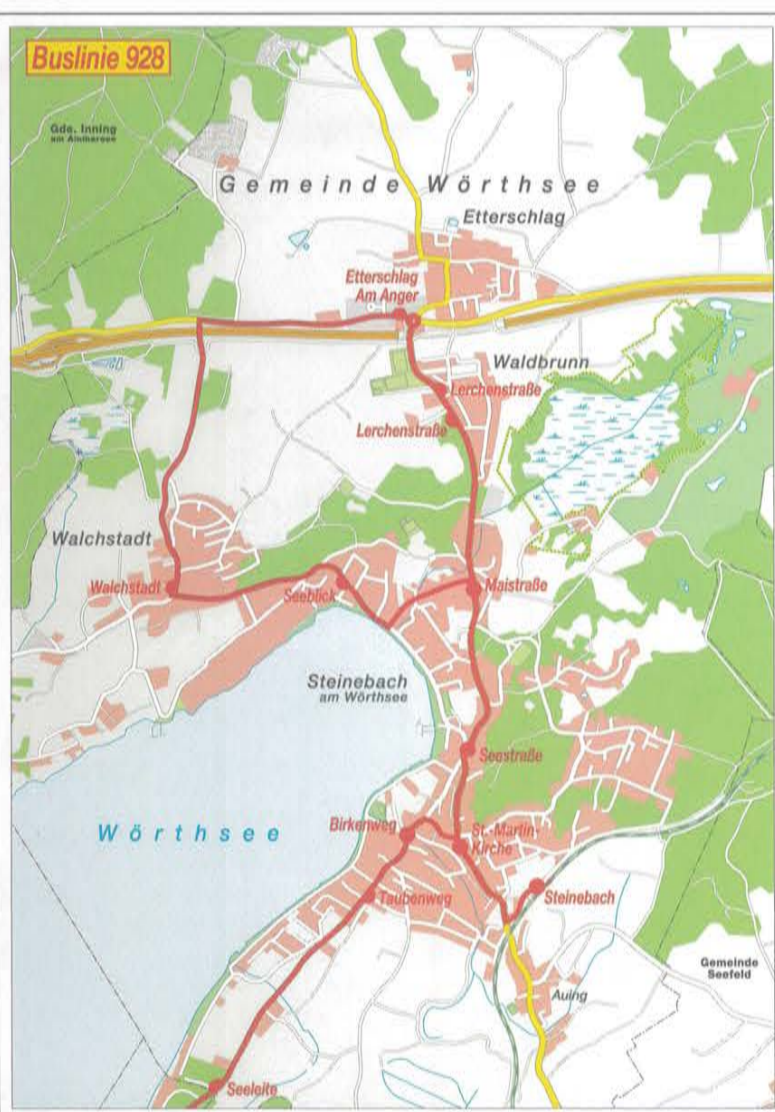
Verlauf der Buslinie 921:
 Fahrten von 5.14 Uhr bis 21.55 Uhr
 stündlich an Werktagen,
 ab und nach Etterschlag „Am Anger“.
 An Sonn- u. Feiertagen
 Fahrten von 7.14 Uhr bis 21.55 Uhr,
 ab und nach Etterschlag „Am Anger“.



Verlauf der Buslinie 928:
 Fahrten von 5.43 Uhr bis 21.10 Uhr
 stündlich an Werktagen,
 von und zum S-Bahnhof Steinebach.
 An Sonn- u. Feiertagen
 Fahrten von 8.43 Uhr bis 21.17 Uhr,
 von und zum S-Bahnhof Steinebach.

Verlauf der Buslinie 923:
 Fahrten von 5.23 Uhr bis 20.49 Uhr
 stündlich an Werktagen,
 von und zum S-Bahnhof Steinebach.

Die detaillierten Fahrpläne sind im
 Rathaus Wörthsee erhältlich!



Alter Hof in Auing

Wörthseestraße in Walchstadt



Rathaus Wörthsee



St. Nikolaus in Etterschlag



Impressum:

Rathaus Wörthsee
 Seestraße 20, 82237 Wörthsee

Telefon 08153-9858-0
 Telefax 08153-9858-25



E-Mail: info@woerthsee.de



Internet: www.gemeinde-woerthsee.de

Bildnachweis:

Urheberin der Bilder:
 Frau Bürgermeisterin Christel Muggenthal

Entwurf, Gestaltung und Kartografie:

Landkartenverlag Josef Kronast, Inhaber Harald Köbele
 Rudolfstraße 17, 87463 Dietmannsried
 Telefon 08374-5669
 Telefax 08374-589137
 E-Mail: hmkoebeler@t-online.de